


- LEGENDA**
- Confine centro abitato
 - Coltri eluvio-colluviali
 - Depositi alluvionali
 - Depositi alluvionali terrazzati
 - Depositi di versante
 - Arenarie di San Vito
 - Arenarie di Serra Longa
 - Conglomerato di Duidduru
 - Filoni intermedio-basici
 - Porfidi granitici
 - Unità intrusiva di Barrali



COMUNE DI BARRALI
Via Cagliari, 8
09040 Barrali SU




**STUDIO DELL'ASSETTO IDROGEOLOGICO DEL TERRITORIO DEL
COMUNE DI BARRALI**

**P iano
U rbanistico
C omunale**

IL SINDACO
FAUSTO PIGA

IL RUP
GEOM. VALENTINO MELONI

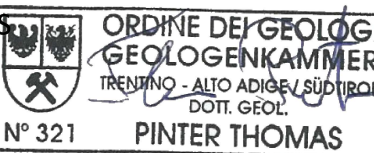
RTP
ING. CESARI FRANCESCO



ING. DEGASPERI ANDREA



GEOL. PINTER THOMAS



CARTA DELLE LITOLOGIE

PROGETTISTA
GEOL. THOMAS PINTER

G(e)

SCALA: 1:2.000

ELABORAZIONE
GEOL. THOMAS PINTER
GEOL. LEONARDO DE ROSA

AGGIORNAMENTO
03

DATA
29.02.2024